



# LA CHAPELLE SAINTE ANNE BOUÉE - PORT DE ROHARS

## Présentation du projet

1 - Pourquoi cette restauration et pour qui ?

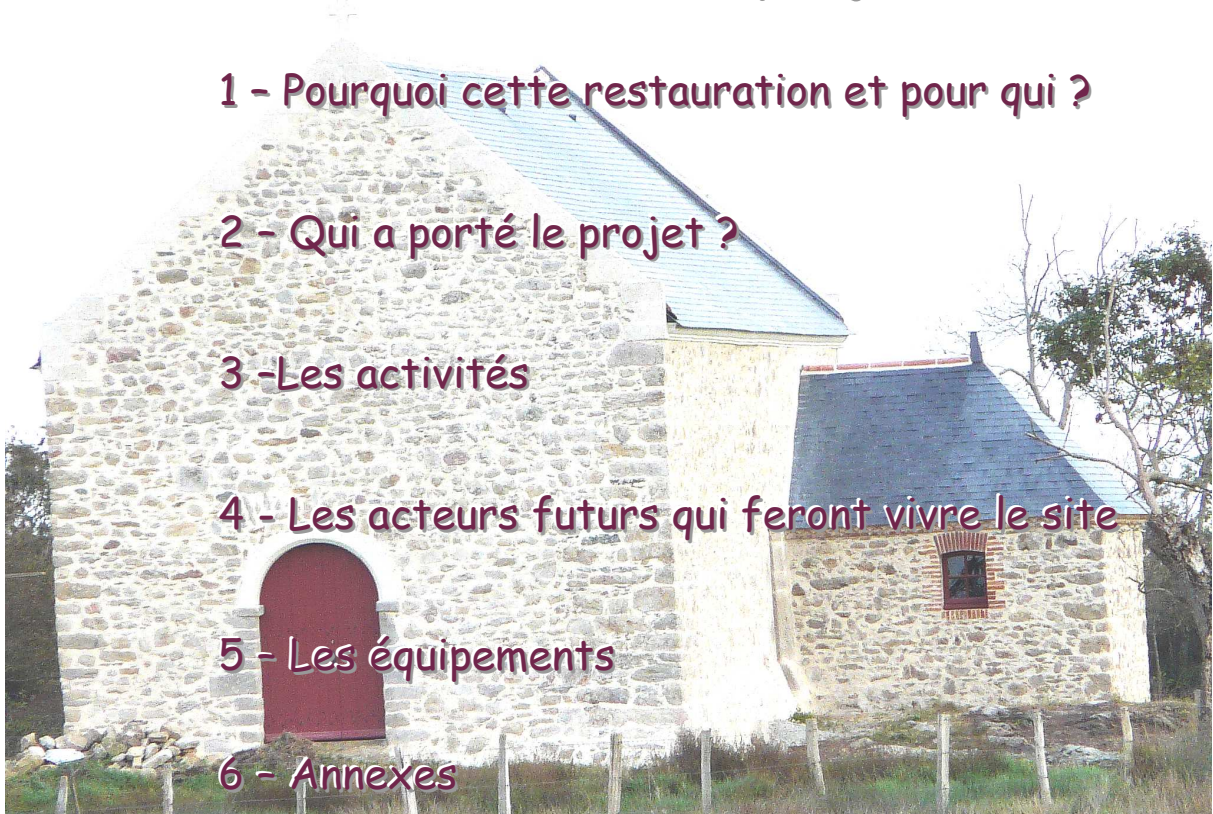
2 - Qui a porté le projet ?

3 - Les activités

4 - Les acteurs futurs qui feront vivre le site

5 - Les équipements

6 - Annexes





## 1 - Pourquoi cette restauration et pour qui ?

### **Pourquoi vouloir reconstruire la chapelle ?**

Dès le début l'objectif a été de restaurer entièrement le bâtiment.

A cela deux raisons :

Redonner à la chapelle l'allure qu'elle avait il y a tout juste quarante ans. En effet son image est restée bien présente dans la mémoire des gens qui pour certains l'ont même utilisée dans leur enfance et qui pour d'autres l'ont vu encore quasiment intacte dans un passé récent.

**Enfin permettre à la commune de posséder un lieu abrité indispensable pour animer l'ensemble du site de Rohars, village, port et chapelle.**

### **La chapelle Sainte Anne de Rohars lieu de mémoire dans l'estuaire**

Elle faisait partie d'un prieuré dont l'existence est attesté depuis 1330 au moins et qui dépendait de l'abbaye Sainte Marie de Pornic, de l'ordre de Saint Augustin.

Les offices religieux liés aux obligations du prieuré, même en l'absence de moines, expliquent le maintien d'une chapelle à Rohars. Plus récemment elle fut utilisée par les paroissiens de Bouée jusqu'en 1963.

Un pèlerinage était d'ailleurs organisé tous les 26 juillet à la Sainte Anne du bourg de Bouée à Rohars.

### **Une construction ancienne et remarquable.**

Sur des parties de l'édifice datant du moyen âge, elle fut reconstruite de façon importante en 1707, ce qui lui donne le volume que l'on connaît aujourd'hui.

La chapelle fut vendue à la Révolution avec les biens du prieuré mais elle échappa à la destruction

En mauvais état à nouveau elle fut restaurée une dernière fois en 1848 et la sacristie fut alors rajoutée.

C'est la dernière chapelle située en bord de Loire dans l'estuaire.

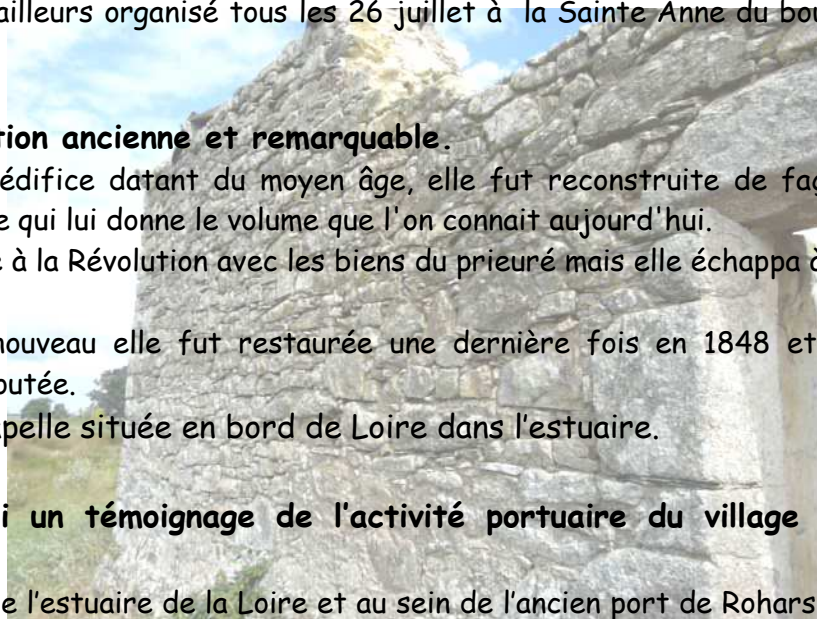
### **Elle est aussi un témoignage de l'activité portuaire du village de Rohars**

Sa situation en bord de l'estuaire de la Loire et au sein de l'ancien port de Rohars lui confère un intérêt primordial pour redécouvrir l'histoire ligérienne.

Valoriser ce site à Rohars permettra d'expliquer l'activité importante que connut l'estuaire de la Loire lorsque tous les petits ports d'estuaire moyenâgeux, aujourd'hui devenus ports reliques ou fossiles, vivaient au gré du commerce fluvial.

Les démarches de l'association Estuarium s'inscrivent d'ailleurs dans cet objectif. Sainte Anne de Rohars y apportera sa contribution.

En effet, la démarche de réhabilitation de la chapelle s'inscrit complètement dans un cadre de valorisation de l'ensemble du village portuaire et de la découverte de l'estuaire de la Loire.



## 2 - Qui a porté le projet ?

**Deux acteurs ont porté le projet, la commune et une association.**

**D'abord la municipalité** qui à l'occasion du réaménagement foncier a demandé et obtenu la propriété de la chapelle et de son terrain.

La commune s'est occupée du financement de la restauration pouvant être assurée par des entreprises spécialisées.

Ce financement extérieur s'est fait à travers des dons privés, du mécénat et des subventions d'organismes publics compétents.

Bouée, petite commune rurale actuellement en pleine extension, doit faire face à de lourdes charges liées à l'arrivée d'une population nouvelle nombreuse. Ceci ne lui permettait pas d'envisager de consacrer des fonds propres importants dans la restauration d'une chapelle

**L'association Les amis de la chapelle Sainte Anne de Rohars.** Elle fut créée en 2004 pour s'occuper des travaux, de l'entretien et de l'animation du site. Elle a signé une convention avec la mairie qui lui donne la responsabilité de la gestion de la chapelle.

**L'intervention de l'association depuis 2005 a été importante :**

Clôture du terrain, nettoyage du site

Déblayage de l'intérieur de la chapelle

Destruction de la végétation parasite sur le sol et sur les murs

Chargement et transport de pierres données par des habitants

Reconstruction de 35 mètres de mur d'enceinte

Fabrication et pose de deux grilles d'entrée

Relèvement d'un pilier sur la première ouverture de l'enceinte

Stabilisation et protection des murs et pignons par un enduit de chaux et d'argile

**Reconstruction du mur nord terminée en 2009**



Elle organise par ailleurs des manifestations culturelles, comme une journée des peintres le 1<sup>er</sup> mai, et participe régulièrement à des fêtes en vue de récolter des dons. Cet investissement associatif est essentiel pour sensibiliser et pour assurer une présence régulière à Rohars.

Elle effectue naturellement le lien entre la commune et la population et son rôle sera dans l'avenir un élément primordial dans l'animation du site de Rohars ;

Elle sera le lien indispensable entre tous les utilisateurs futurs de la chapelle.

### 3 - Les activités

#### **Un espace culturel et touristique.**

Les chapelles devenant dans beaucoup de communes des espaces culturels et touristiques, Sainte Anne de Rohars s'intégrera parfaitement dans ce processus.

A envisager :

Des expositions artistiques de peinture, sculpture, photographie etc. qui trouveront dans ce lieu un accueil privilégié. Mais aussi des expositions documentaires consacrées au patrimoine et des spectacles vivants : soirées lecture, contes, théâtre, concerts.

Des manifestations festives ou culturelles qui dans ce cadre magnifique des prairies de Basse Loire trouveront un éclat particulier.

#### **Une démarche à but pédagogique.**

Le travail de l'association et l'intervention future d'entreprises spécialisées en restauration servira de support didactique sur la construction ancienne. Les visiteurs découvriront un bâtiment restauré respectant les techniques anciennes de maçonnerie. Des informations sensibiliseront les visiteurs au respect du à d'anciennes réalisations comme des murs d'enceinte en moellons trop souvent détruits de façon inconséquente.

#### **Un point d'information permanent sur l'ancienne activité portuaire**

En dehors de manifestations ponctuelles il est prévu de permettre aux visiteurs de s'informer sur l'histoire de Rohars et de l'estuaire de la Loire à travers une exposition permanente installée dans la chapelle.

A cet effet des pages d'ouverture au public seront mises en place.

Des éléments d'informations seront également installés sur le terrain, qui illustreront l'ancienne activité portuaire du village de Rohars.

#### **Un poste d'observation des prairies de Loire et de la faune avicole**

Le village de Rohars et donc la chapelle ont une situation tout à fait exceptionnelle dans l'estuaire de la Loire. Les rochers comme celui sur lequel est construite la chapelle expliquent la position particulière et unique du village dans l'estuaire. C'est sur ces rochers que le village a pu se construire et prospérer.

Alors que les autres ports ligériens sont en bordure des bourgs Rohars se trouve à environ 2kms du centre de Bouée.

Entre les deux des marais, des douves, des étiers qui font partie intégrante de l'histoire de Bouée. Cet élément confère parfois à Rohars un caractère îlien lorsque de fortes marées viennent recouvrir les marais.

Cette particularité fait de Rohars et donc de la chapelle un secteur d'observation privilégié.

Du fait de cet éloignement Rohars est le lieu resté le plus sauvage dans l'estuaire de la Loire et un espace auprès de la chapelle et sur son rocher permettra de contempler ce paysage exceptionnel des prairies de Loire et d'observer sa faune avicole sans aménagements coûteux.



## 4 - Les acteurs futurs qui feront vivre le site

### **La commune de Bouée et sa commission culturelle.**

La Commission culturelle de la commune de Bouée a déjà une expérience importante en matière d'animations. L'opération Images de Villages en 2005 et 2006 menée avec la Maison de la Culture de Loire Atlantique en fut un bel exemple.

Mais il manquait à Bouée un lieu spécifique historique pouvant servir d'espace culturel.

La commune trouvera à Rohars un support pour des journées éducatives, soirées contes, rencontres, expositions, conférence, soirées lecture etc.

Le tourisme local y trouvera toute sa place et Rohars pourra remplir au mieux son rôle de pôle touristique prévu dans la communauté de communes. Un chemin de randonnée y aboutit déjà.

### **L'association des Amis de la Chapelle sainte Anne de Rohars**

Cette association créée en 2004 évoluera vers un rôle d'animation, d'entretien et gestion du site. Elle deviendra le socle sur lequel reposera l'avenir de la chapelle et de son site. Elle permettra une présence permanente sur le site et l'assurance que celui-ci ne sera plus jamais délaissé. Son implication sera essentielle également pour continuer à assurer la publicité autour de la chapelle et des animations créées à Rohars.

Les Amis de la chapelle Sainte Anne de Rohars assureront aussi l'ouverture au public, l'entretien du bâtiment et la préparation du site pour les manifestations.

### **Le Groupe d'histoire local**

Rohars étant un lieu historique de toute première importance à Bouée, c'est tout naturellement que le Groupe d'Histoire local jouera un rôle complémentaire.

Animations, expositions historiques, journées du patrimoine, l'association trouvera dans et autour de la chapelle un lieu qui lui permettra de mettre en valeur son travail historique.

L'importance et la vitalité de ces trois intervenants locaux garantissent la présence pérenne de bénévoles qui pourront faire vivre ce patrimoine historique.

### **Et d'autres...**

En plus de ces trois acteurs se joindront d'autres utilisateurs, associations culturelles, artistes à titre individuel, organismes extérieurs comme l'office de Tourisme de Loire et Sillon ou Estuarium

Estuarium nous a exprimé son souhait de pouvoir faire de la chapelle de Rohars reconstruite un pôle d'information privilégié sur les petits ports de l'estuaire.

Notre site trouvera dans ce partenariat de qualité une dimension justifiant pleinement la réalisation de notre projet.

## 5 - Les équipements

### La signalisation

Un fléchage à partir du bourg et sur les routes d'accès à Bouée, sera complété par une signalisation à Rohars même indiquant l'accès au port et à la chapelle. Des panneaux d'information sont prévus pour fournir des explications sur l'histoire de Rohars et du prieuré Sainte Anne.

### La chapelle

L'agencement du bâtiment a été prévu de façon à préserver le maximum d'espace accueillant le public même quand des sièges y seront installés ponctuellement. L'aménagement permanent de la chapelle comportera donc surtout des moyens mis au service des objets pouvant être présentés au public. La surface intérieure disponible est de 60m<sup>2</sup> environ.

### L'électricité

Une alimentation électrique de 12kw permettra non seulement de desservir la chapelle mais aussi de fournir le courant nécessaire à des animations sur le terrain extérieur. L'éclairage dans la chapelle a été étudié pour la mise en valeur des objets, tableaux, panneaux etc. suspendus aux murs ou simplement adossés.

### Le stationnement

La commune de Bouée possède à Rohars deux espaces qui peuvent assurer le stationnement des véhicules sans problèmes : Le port et le terrain de la chapelle. Sans pour autant en faire des parkings aménagés inopportuns dans ce site protégé. Le terrain de Sainte Anne se suffira à lui-même dans la plupart des cas. Exceptionnellement, dans le cas de manifestations d'une plus grande importance des prés facilement accessibles mis à disposition par les riverains pourront être utilisés, aussi bien à l'entrée du village que près de la chapelle.

### Les sanitaires

Il n'est bien sûr pas prévu d'équiper la chapelle elle-même de sanitaires. Mais des toilettes sèches seront installées par les Amis de la chapelle à proximité.

### Les plantations

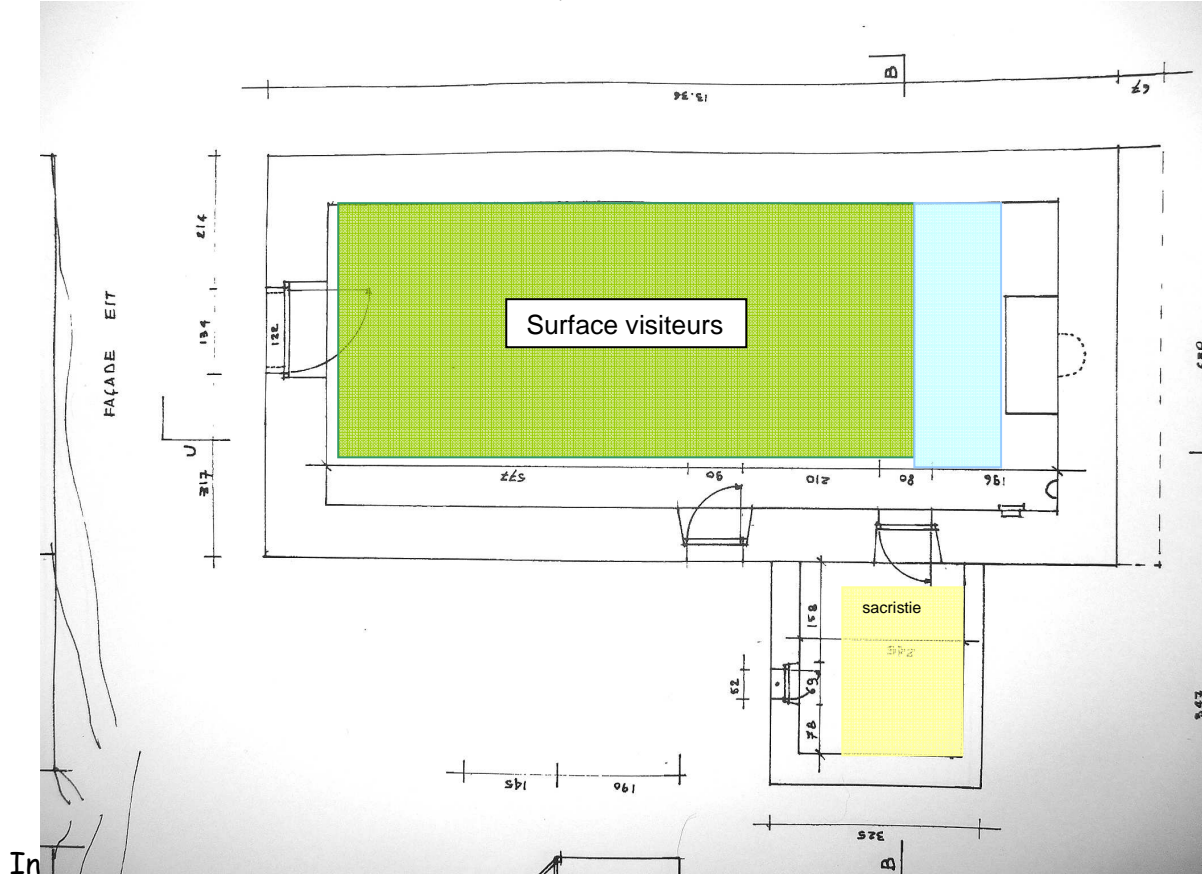
La mise en valeur du site sera assurée par des plantations adaptées à notre région et au condition particulière de l'estuaire, végétaux rustiques et plantes vivaces.

## 6 - Annexes

Deux aires communales de stationnement à Rohars



### Un espace culturel



### Un accès privilégié pour l'observation de l'estuaire de la Loire

